








ZAŁĄCZNIK NR 1
DO UCHWAŁY NR XL/450/21
RADY MIASTA PIEKARY ŹŁYSKIE
Z DNIA 30 WRZEŚNIA 2021 R.




RYSUNEK PLANU
MIEJSKOWY PLAN ZAGOSPODAROWANIA
PRZESTRZENNEGO MIASTA PIEKARY ŹŁYSKIE
DLA TERENÓW POŁOŻONYCH
W REJONIE UL. JANA BRZECHWY

OZNACZENIA GRAFICZNE


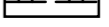

OZNACZENIA GRAFICZNE STANOWIĄCE
USTALENIA PLANU:

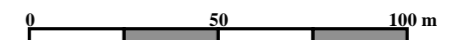
-  GRANICA OBSZARU OBJĘTEGO PLANEM
-  LINIE ROZGRANICZAJĄCE TERENY O RÓŻNYM PRZEZNACZENIU I RÓŻNYCH ZASADACH ZAGOSPODAROWANIA
-  NIEPRZEKRACZALNA LINIA ZABUDOWY
-  GRANICA GŁÓWNEGO ZBIORNIKA WÓD PODZIEMNYCH GZWP 329 BYTOM
-  GRANICA TERENU GÓRNICZEGO "BRZEZINY ŹŁYSKIE VII"
-  GRANICA OBSZARU GÓRNICZEGO "BRZEZINY ŹŁYSKIE VI"
-  OBSZAR PLANU POŁOŻONY JEST W CAŁOŚCI W GRANICY OBSZARU DAWNEJ PŁYTKIEJ EKSPLOATACJI GÓRNICWA KRUSZCOWEGO

PRZEZNACZENIA TERENÓW

-  60 1-U do 34-U TERENY ZABUDOWY USUGOWEJ
-  1-ZI TEREN ZIELENI IZOLACYCZYNEJ
-  1-KDL TEREN DROGI PUBLICZNEJ KLASY LOKALNEJ

OZNACZENIA GRAFICZNE STANOWIĄCE
ELEMENTY INFORMACYJNE:

-  GRANICA UDOKUMENTOWANEGO ZEO "A WĘGŁA KAMIENNEGO "ANDALUZJA WK352"
-  OBSZAR PLANU POŁOŻONY JEST W CAŁOŚCI W GRANICY UDOKUMENTOWANEGO ZEO "A WĘGŁA KAMIENNEGO "BRZEZINY WK7859"
-  SIECI ELEKTROENERGETYCZNE WYSOKIEGO NAPIĘCIA 110kV



SKALA 1:2000

