







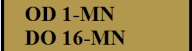



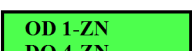


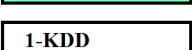
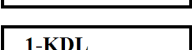
**ZAŁĄCZNIK NR 1  
DO UCHWAŁY NR LII/600/18  
RADY MIASTA PIEKARY ŚLĄSKIE  
Z DNIA 30 MAJA 2018 R.**

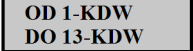
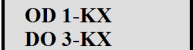

**OZNACZENIA GRAFICZNE:**

**OZNACZENIA GRAFICZNE STANOWIĄCE  
USTALENIA PLANU**





	GRANICA OBSZARU OBJĘTEGO PLANEM
	LINIE ROZGRANICZAJĄCE TERENY O RÓŻNYM PRZEZNACZENIU LUB RÓŻNYCH ZASADACH ZAGOSPODAROWANIA
	NIEPRZEKRACZALNE LINIE ZABUDOWY
	GRANICA OBSZARU GŁÓWNEGO ZBIORNIKA WÓD PODZIEMNYCH GZWP 330 GLIWICE
	GRANICA OBSZARU BARDZO WYSOKIEGO STOPNIA ZAGROZENIA WÓD PODZIEMNYCH
	OBIEKT ZALICZONY DO SCHRONÓW BOJOWYCH I FORTYFIKACJI "OBSZARU WAROWNEGO ŚLĄSKA Z LAT 1933-1939" WPISANY DO GMINNEJ EWIDENCJI ZABYTKÓW

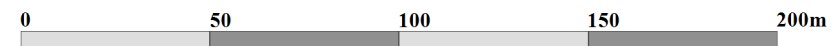
**PRZEZNACZENIA TERENÓW:**

	TERENY ZABUDOWY MIESZKANIOWEJ JEDNORODZINNEJ
	TEREN ZABUDOWY MIESZKANIOWEJ WIELORODZINNEJ I USŁUGOWEJ
	TERENY ZABUDOWY USŁUGOWEJ
	TEREN ROLNY
	TERENY ZIELENI NISKIEJ
	TEREN ZIELENI NISKIEJ I WYSOKIEJ
	TERENY ZIELENI IZOLACYJNEJ
	TEREN DROGI PUBLICZNEJ KLASY DOJAZDOWEJ
	TEREN DROGI PUBLICZNEJ KLASY LOKALNEJ

	TERENY DRÓG WEWNĘTRZNYCH
	TERENY CIĄGÓW PIESZO - ROWEROWYCH
	TEREN PLACU PIESZEGO

**OZNACZENIA GRAFICZNE STANOWIĄCE  
ELEMENTY INFORMACYJNE**

	GRANICA ADMINISTRACYJNA MIASTA
	SIECI I URZĄDZENIA INFRASTRUKTURY TECHNICZNEJ
	SIECI ELEKTROENERGETYCZNE KABLOWE ŚREDNIEGO NAPIĘCIA 20 kV
	WODOCIĄGI MAGISTRALNE fi 600-1000 mm



SKALA 1:2000