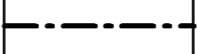


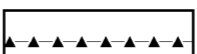




**ZAŁĄCZNIK NR 1
DO UCHWAŁY NR XVIII/221/20
RADY MIASTA PIEKARY ŚLĄSKIE
Z DNIA 30 STYCZNIA 2020R.**



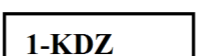
**RYSUNEK PLANU
MIEJSCOWY PLAN ZAGOSPODAROWANIA
PRZESTRZENNEGO MIASTA PIEKARY ŚLĄSKIE
DLA TERENÓW POŁOŻONYCH
W REJONIE UL. PARTYZANTÓW**

OZNACZENIA GRAFICZNE



**OZNACZENIA GRAFICZNE STANOWIĄCE
USTALENIA PLANU:**

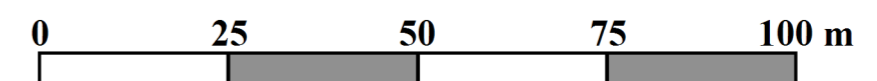
-  GRANICA OBSZARU OBJĘTEGO PLANEM
-  LINIE ROZGRANICZAJĄCE TERENY O RÓŻNYM PRZEZNACZENIU I RÓŻNYCH ZASADACH ZAGOSPODAROWANIA
-  NIEPRZEKRACZALNA LINIA ZABUDOWY
-  GRANICA TERENU GÓRNICZEGO "BRZEZINY ŚLĄSKIE VII"
-  GRANICA OBSZARU GÓRNICZEGO "BRZEZINY ŚLĄSKIE VI"
-  OBSZAR PLANU POŁOŻONY JEST W CAŁOŚCI W GRANICY OBSZARU DAWNEJ PŁYTKIEJ EKSPLOATACJI GÓRNICTWA KRUSZCOWEGO

PRZEZNACZENIA TERENÓW

-  1-US TEREN ZABUDOWY USŁUG SPORTU I REKREACJI
-  1-ZI TEREN ZIELENI IZOLACYJNEJ
-  1-KDZ TEREN DROGI PUBLICZNEJ KLASY ZBIORCZEJ

**OZNACZENIA GRAFICZNE STANOWIĄCE
ELEMENTY INFORMACYJNE:**

-  WODOCIĄG MAGISTRALNY \varnothing 800 mm
-  OBSZAR PLANU POŁOŻONY JEST W CAŁOŚCI W GRANICY UDOKUMENTOWANEGO ZŁOŻA WĘGLA KAMIENNEGO "BRZEZINY WK7859"



SKALA 1:1000

