
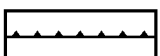








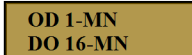
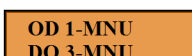



**ZAŁĄCZNIK NR 1
DO UCHWAŁY NR LIII/628/18
RADY MIASTA PIEKARY ŚLĄSKIE
Z DNIA 28 CZERWCA 2018 R.**



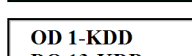
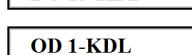

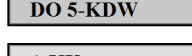
OZNACZENIA GRAFICZNE:

**OZNACZENIA GRAFICZNE STANOWIĄCE
USTALENIA PLANU**


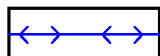
	GRANICA OBSZARU OBJĘTEGO PLANEM
	LINIE ROZGRANICZAJĄCE TERENY O RÓŻNYM PRZEZNACZENIU LUB RÓŻNYCH ZASADACH ZAGOSPODAROWANIA
	NIEPRZEKRACZALNE LINIE ZABUDOWY
	GRANICA OBSZARU GŁÓWNEGO ZBIORNIKA WÓD PODZIEMNYCH GZWP 330 GLIWICE
	GRANICA OBSZARU GŁÓWNEGO ZBIORNIKA WÓD PODZIEMNYCH GZWP 327 LUBLINIEC - MYSZKÓW
	GRANICA OBSZARU BARDZO WYSOKIEGO STOPNIA ZAGROZENIA WÓD PODZIEMNYCH
	OBIEKT WPISANY DO REJESTRU ZABYTKÓW
	BUDYNKI WPISANE DO GMINNEJ EWIDENCJI ZABYTKÓW
	KRZYŻ WPISANY DO GMINNEJ EWIDENCJI ZABYTKÓW
	STREFA "B" OCHRONY KONSERWATORSKIEJ

PRZEZNACZENIA TERENÓW:

	OD 1-MN DO 16-MN	TERENY ZABUDOWY MIESZKANIOWEJ JEDNORODZINNEJ
	OD 1-MNU DO 3-MNU	TERENY ZABUDOWY MIESZKANIOWEJ JEDNORODZINNEJ I USŁUGOWEJ
	1-RM 2-RM	TERENY ZABUDOWY ZAGRODOWEJ
	1-U	TEREN ZABUDOWY USŁUGOWEJ
	1-UK 2-UK	TERENY DZIAŁALNOŚCI SAKRALNEJ I KOŚCIELNEJ

	1-R	TEREN ROLNY
	1-ZP	TEREN ZIELENI URZĄDZONEJ
	OD 1-KDD DO 13-KDD	TERENY DRÓG PUBLICZNYCH KLASY DOJAZDOWEJ
	OD 1-KDL DO 5-KDL	TERENY DRÓG PUBLICZNYCH KLASY LOKALNEJ
	OD 1-KDW DO 5-KDW	TERENY DRÓG WEWNĘTRZNYCH
	1-KX	TEREN PUBLICZNEGO CIĄGU PIESZEGO

**OZNACZENIA GRAFICZNE STANOWIĄCE
ELEMENTY INFORMACYJNE**

	★	STACJE TRANSFORMATOROWE
	↔	WODOCIĄGI MAGISTRALNE ϕ 600-1000 mm

0 50 100 150 200m

SKALA 1:2000