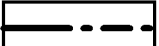














**ZAŁĄCZNIK NR 1  
DO UCHWAŁY NR XX/242/20  
RADY MIASTA PIEKARY ŚLĄSKIE  
Z DNIA 2 KWIECZNIA 2020 R.**

**OZNACZENIA GRAFICZNE:**


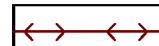

**OZNACZENIA GRAFICZNE STANOWIĄCE  
USTALENIA PLANU**

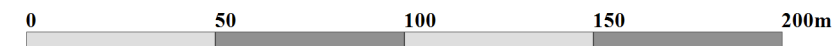
	GRANICA OBSZARU OBJĘTEGO PLANEM
	LINIE ROZGRANICZAJĄCE TERENY O RÓŻNYM PRZEZNACZENIU LUB RÓŻNYCH ZASADACH ZAGOSPODAROWANIA
	NIEPRZEKRACZALNE LINIE ZABUDOWY
	GRANICA GŁÓWNEGO ZBIORNIKA WÓD PODZIEMNYCH GZWP 329 BYTOM
	KRZYŻ WPISANY DO GMINNEJ EWIDENCJI ZABYTEKÓW
	OBSZAR PLANU POŁOŻONY JEST W CAŁOŚCI W GRANICY TERENU GÓRNICZEGO "PIEKARY ŚLĄSKIE III"
	OBSZAR PLANU POŁOŻONY JEST W CAŁOŚCI W GRANICY OBSZARU GÓRNICZEGO "PIEKARY ŚLĄSKIE II"
	GRANICA OBSZARU DAWNEJ PŁYTKIEJ EKSPLOATACJI GÓRNICZEJ

**PRZEZNACZENIA TERENÓW:**

	TERENY ZABUDOWY USŁUGOWEJ
	TERENY OBIEKTÓW PRODUKCYJNYCH, SKŁADÓW I MAGAZYNÓW ORAZ ZABUDOWY USŁUGOWEJ
	TEREN ZIELENI IZOLACYJNEJ
	TEREN ZIELENI I SPORTU
	TEREN DROGI PUBLICZNEJ KLASY LOKALNEJ
	TEREN DROGI PUBLICZNEJ KLASY ZBIORCZEJ
	TERENY DRÓG WEWNĘTRZNYCH

**OZNACZENIA GRAFICZNE STANOWIĄCE  
ELEMENTY INFORMACYJNE**

	OBSZAR PLANU POŁOŻONY JEST W CAŁOŚCI W GRANICACH UDOKUMENTOWANYCH ZŁÓŻ WĘGLA KAMIENNEGO: "JULIAN WK353" i "PIEKARY WK8028"
SIECI INFRASTRUKTURY TECHNICZNEJ	
	SIECI ELEKTROENERGETYCZNE WYSOKIEGO NAPIĘCIA 110 kV
	RUROCIĄGI ODWADNIUJĄCE WYROBISKA GÓRNICZE fi 600 mm



SKALA 1:2000