








**ZALĄCZNIK NR 1
DO UCHWAŁY NR .../.../18
RADY MIASTA PIEKARY ŚLĄSKIE
Z DNIA 2018 r.**



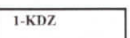

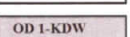
OZNACZENIA GRAFICZNE:

**OZNACZENIA GRAFICZNE STANOWIĄCE
USTALENIA PLANU**






	GRANICA OBSZARU OBJĘTEGO PLANEM
	LINIE ROZGRANICZAJĄCE TERENY O RÓŻNYM PRZEZNACZENIU LUB RÓŻNYCH ZASADACH ZAGOSPODAROWANIA
	NIEPRZEKRACZALNE LINIE ZABUDOWY
	GRANICA OBSZARU GŁÓWNEGO ZBIORNIKA WÓD PODZIEMNYCH GZWP 330 GLIWICE
	GRANICA OBSZARU BARDZO WYSOKIEGO STOPNIA ZAGROŻENIA WÓD PODZIEMNYCH
	KRZYŻ WPISANY DO GMINNEJ EWIDENCJI ZABYTKÓW
	OBIEKTY ZALICZONE DO SCHRONÓW BOJOWYCH I FORTYFIKACJI "OBSZARU WAROWNEGO ŚLĄSKA Z LAT 1933-1939" WPISANE DO GMINNEJ EWIDENCJI ZABYTKÓW

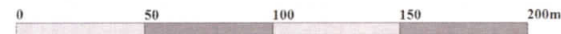
PRZEZNACZENIA TERENÓW:

	TERENY ZABUDOWY MIESZKANIOWEJ JEDNORODZINNEJ
	TERENY ZABUDOWY MIESZKANIOWEJ JEDNORODZINNEJ
	TERENY ZABUDOWY MIESZKANIOWEJ JEDNORODZINNEJ I USŁUGOWEJ
	TERENY ZABUDOWY ZAGRODOWEJ I MIESZKANIOWEJ JEDNORODZINNEJ
	TEREN ZABUDOWY ZAGRODOWEJ
	TEREN OBSŁUGI KOMUNIKACJI SAMOCHODOWEJ
	TEREN OBSŁUGI PRODUKCJI W GOSPODARSTWACH ROLNYCH, HODOWLANYCH I OGRODNICZYCH
	TERENY ROLNE

	TEREN ZIELENI NISKIEJ I WYSOKIEJ
	TERENY DRÓG PUBLICZNYCH KLASY DOJAZDOWEJ
	TEREN DROGI PUBLICZNEJ KLASY LOKALNEJ
	TEREN DROGI PUBLICZNEJ KLASY ZBIORCZEJ
	TEREN DROGI PUBLICZNEJ KLASY GŁÓWNEJ
	TERENY DRÓG WEWNĘTRZNYCH

**OZNACZENIA GRAFICZNE STANOWIĄCE
ELEMENTY INFORMACYJNE**

	GRANICA ADMINISTRACYJNA MIASTA
	SIECI I URZĄDZENIA INFRASTRUKTURY TECHNICZNEJ
	STACJE TRANSFORMATOROWE
	SIECI GAZOWE WYSOKIEGO CIŚNIENIA DN 150 CN 6.3MPa
	SIECI GAZOWE ŚREDNIEGO CIŚNIENIA DN 200 PE



SKALA 1:2000